

ANEJO II. DOCUMENTACIÓN GRÁFICA

ÍNDICE

PLANOS

- Plano 01.- Ortofoto.
- Plano 02.- Ordenación actual.
- Plano 03.- Alternativa 1.
- Plano 04.- Alternativa 2.
- Plano 05.- Modelo de ordenación propuesto.



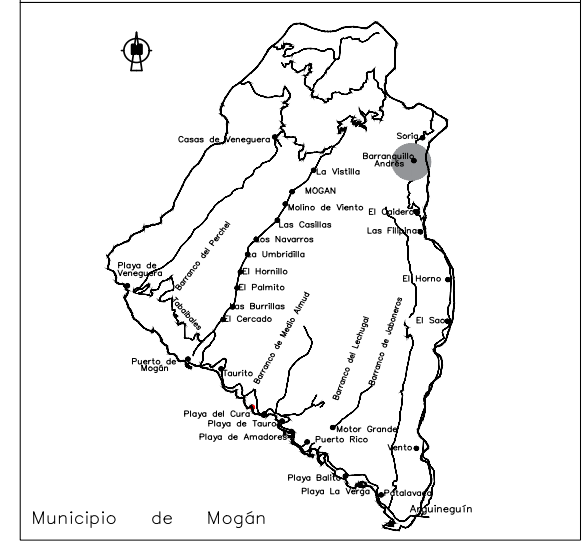
W006754aa251a0c7507e883d030913H

COPIA AUTÉNTICA que puede ser comprobada mediante el Código Seguro de Verificación en
<https://oat.mogan.es:8448/ventanilla/validacionDoc/index.jsp?entidad=MOGAN>

Documento firmado por:	Cargo:	Fecha/hora:
CARINA ISABEL HERNANDEZ GARCIA	Técnica Municipal	26/03/2024 09:26



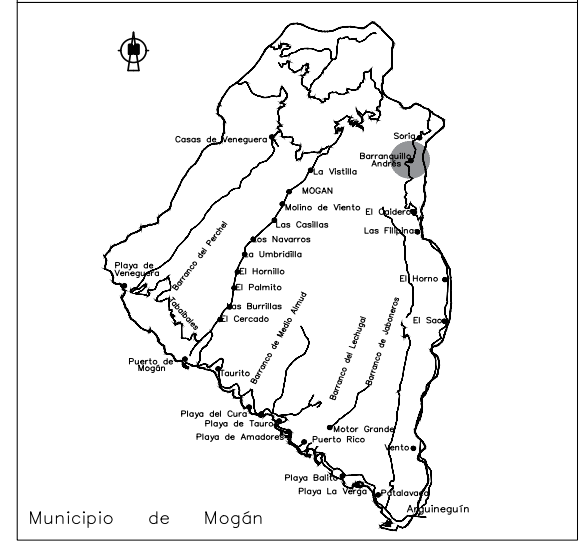
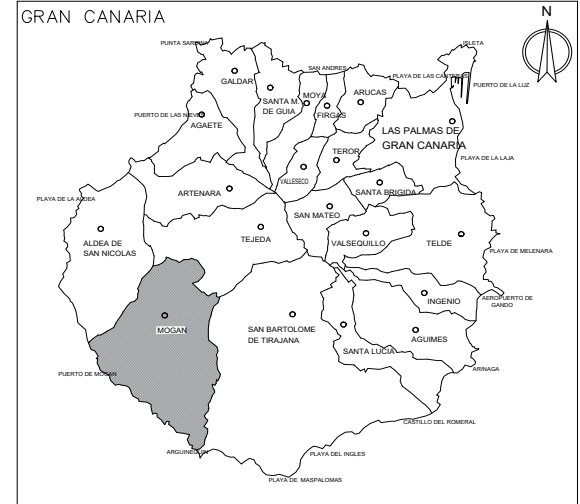
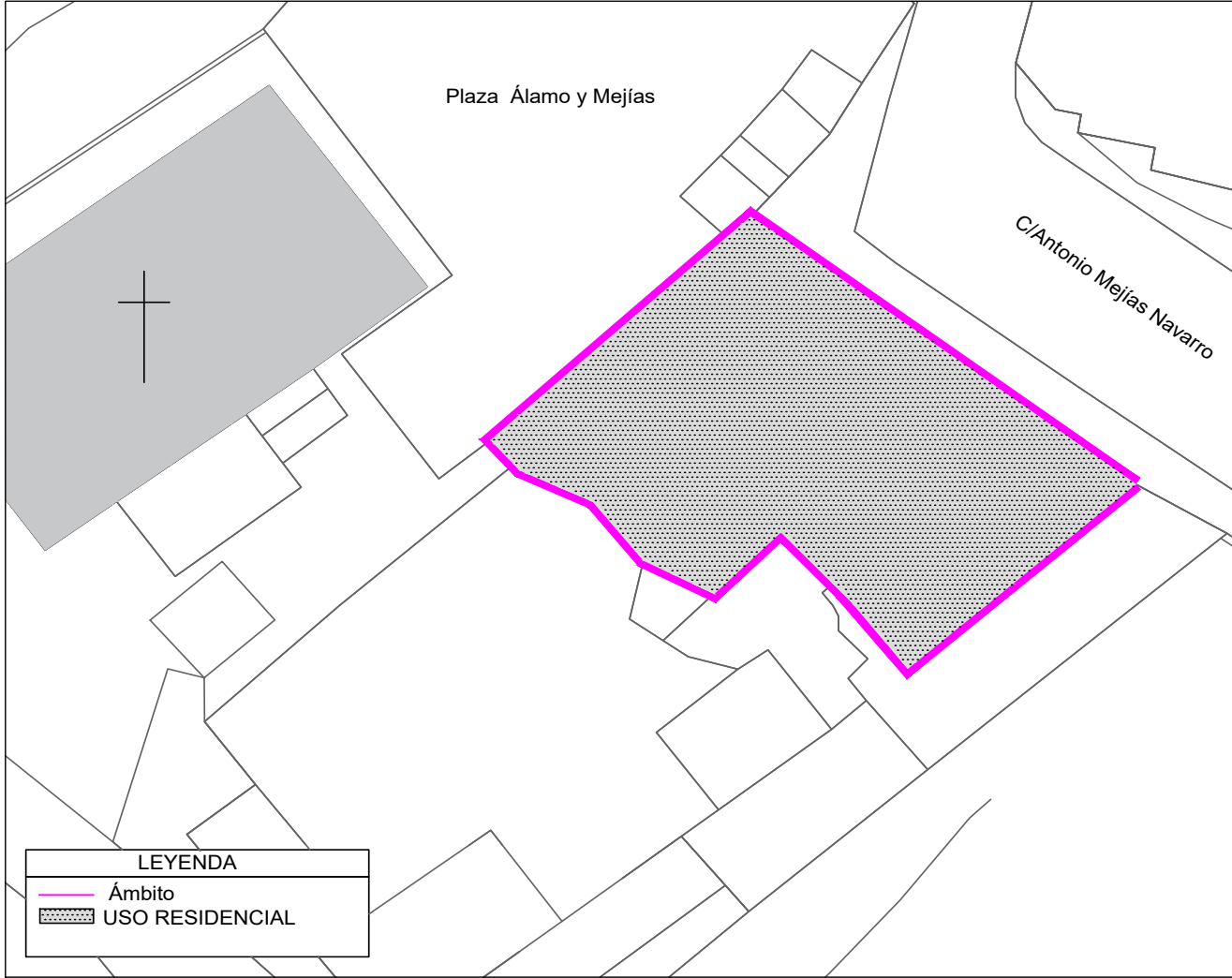
W006754aa9251a0c75107e833d030913H



	<p>Proyecto: ORDENANZA PROVISIONAL MUNICIPAL PARA LA ORDENACIÓN DE LA PARCELA MUNICIPAL LOCALIZADA EN LA C/ ANTONIO MEJÍAS NAVARRO EN BARRANQUILLO ANDRÉS</p>	<p>Firmado: Carina Hernández García Arquitecta Municipal. Delineado: Francisco J. Santana Sánchez</p>	<p>Descripción Plano: ORTOFOTO</p>	<p>Fecha Marzo 2024 Plano Número 01</p>
--	--	---	---	---



W006754aa9251a0c7507e833d030913H



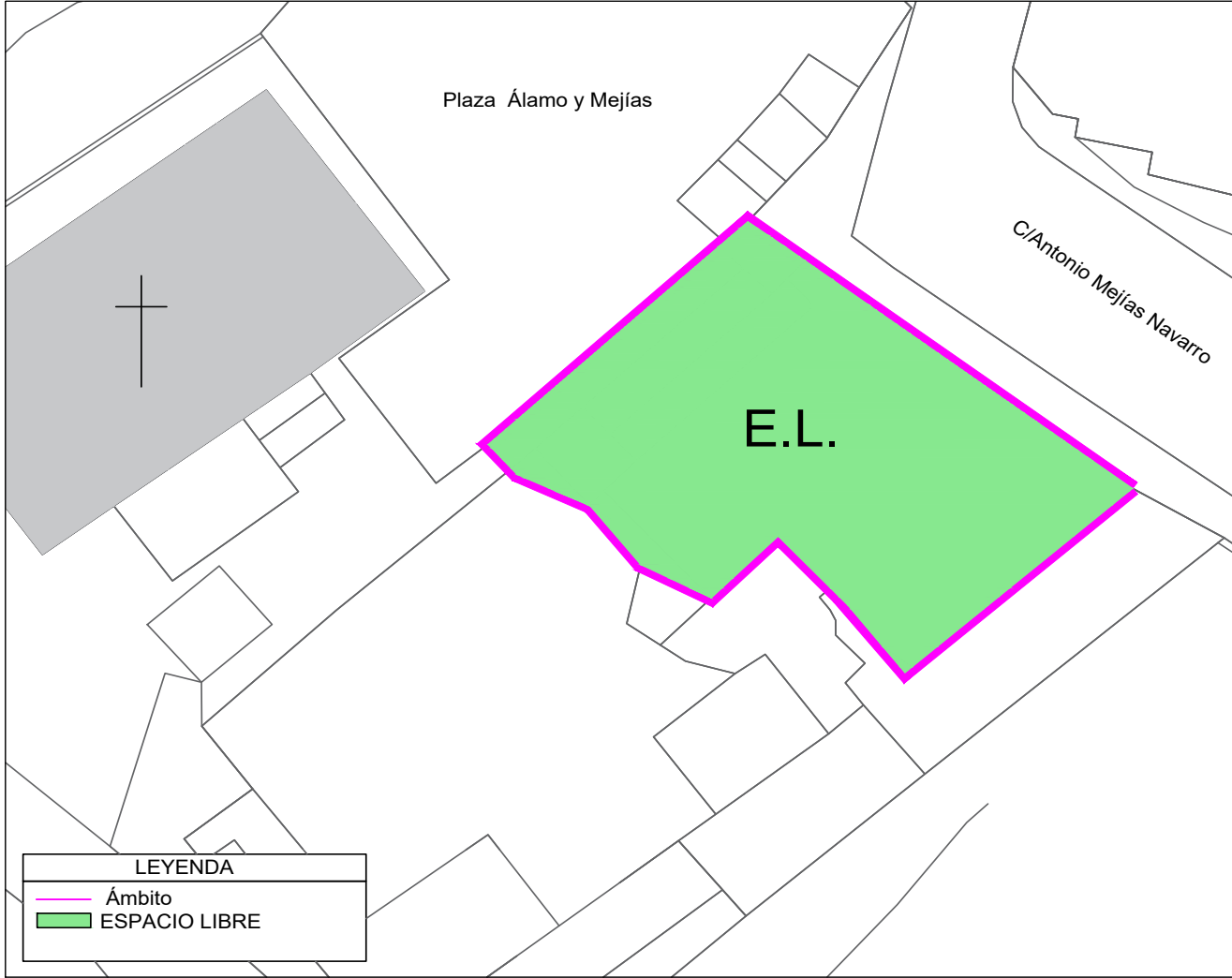
	Proyecto:	ORDENANZA PROVISIONAL MUNICIPAL PARA LA ORDENACIÓN DE LA PARCELA MUNICIPAL LOCALIZADA EN LA C/ ANTONIO MEJÍAS NAVARRO EN BARRANQUILLO ANDRÉS	Firmado:	Carina Hernández García Arquitecta Municipal.	Descripción Plano:	ORDENACIÓN ACTUAL	Fecha	Marzo 2024
			Delineado:	Francisco J. Santana Sánchez			Plano Número	02

ESCALA = 1:200

Documento firmado por:	Cargo:	Fecha/hora:
CARINA ISABEL HERNANDEZ GARCIA	Técnica Municipal	26/03/2024 09:26



W006754aa9251a0c75107e833d030913H



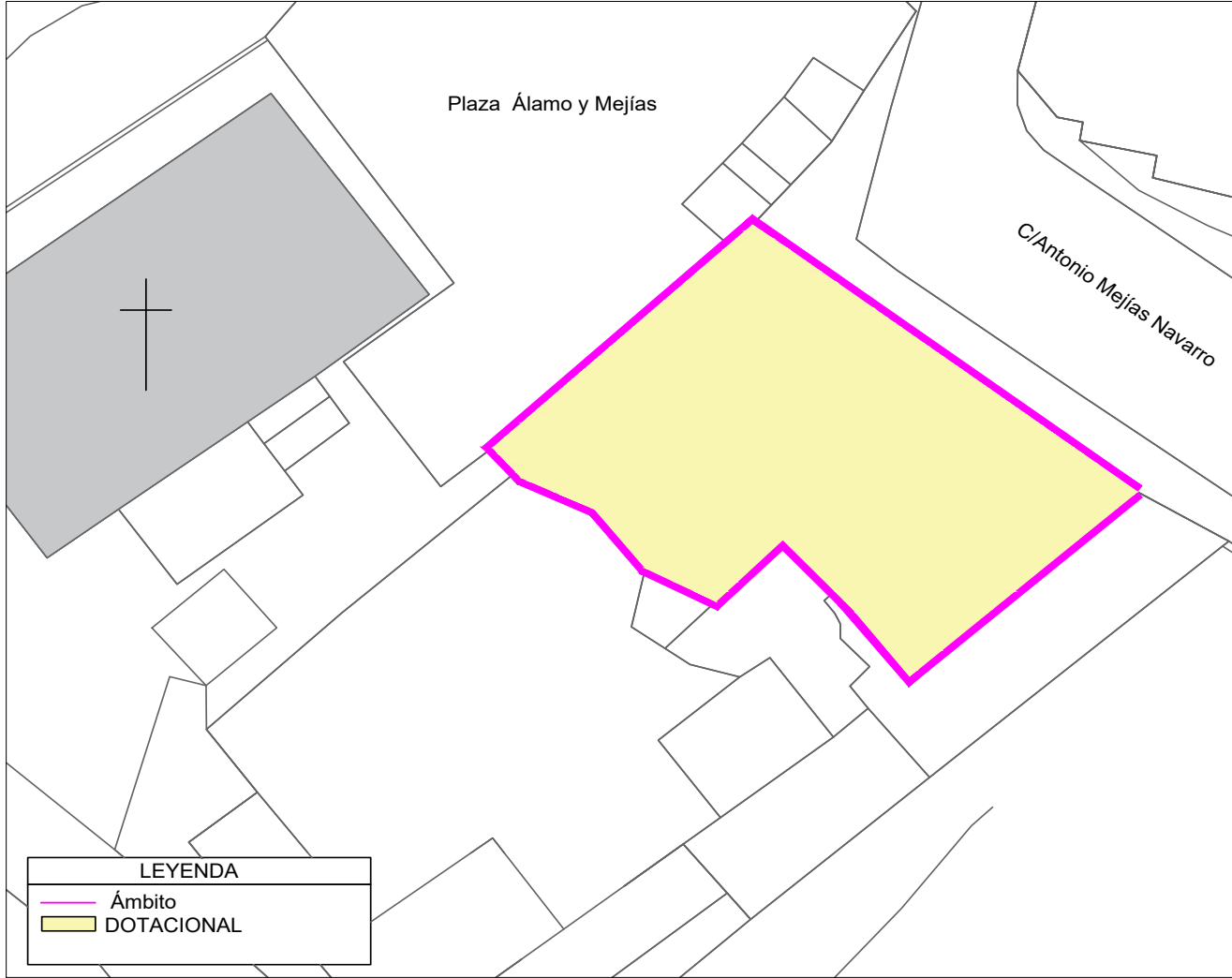
	Proyecto:	ORDENANZA PROVISIONAL MUNICIPAL PARA LA ORDENACIÓN DE LA PARCELA MUNICIPAL LOCALIZADA EN LA C/ ANTONIO MEJÍAS NAVARRO EN BARRANQUILLO ANDRÉS	Firmado:	Carina Hernández García Arquitecta Municipal.	Descripción Plano:	ALTERNATIVA 1	Fecha	Marzo 2024
			Delineado:	Francisco J. Santana Sánchez			Plano Número	03

ESCALA = 1:200

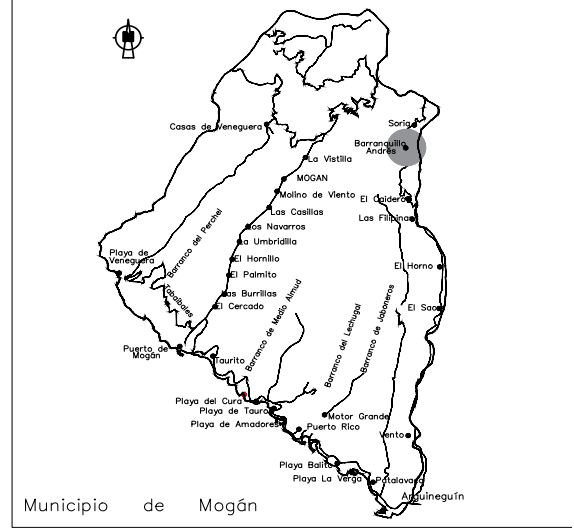
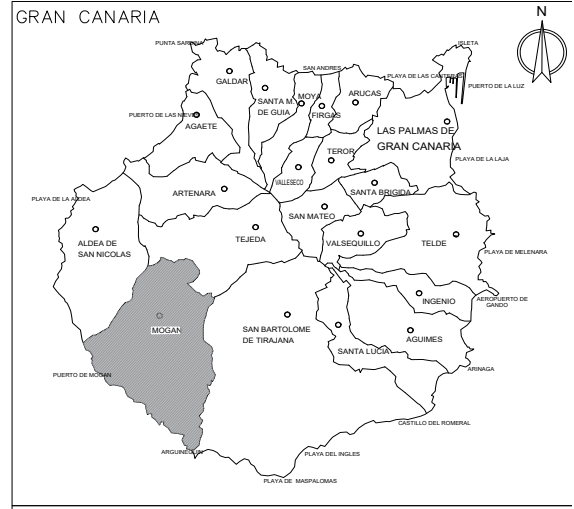
Documento firmado por:	Cargo:	Fecha/hora:
CARINA ISABEL HERNANDEZ GARCIA	Técnica Municipal	26/03/2024 09:26



W006754aa9251a0c75107e833d030913H



LEYENDA	
	Ámbito
	DOTACIONAL

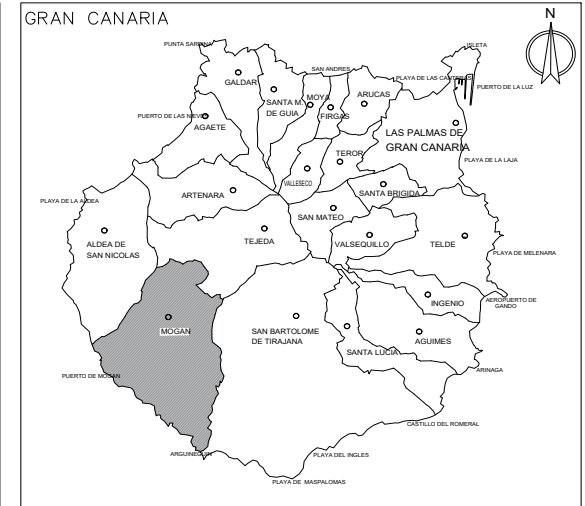
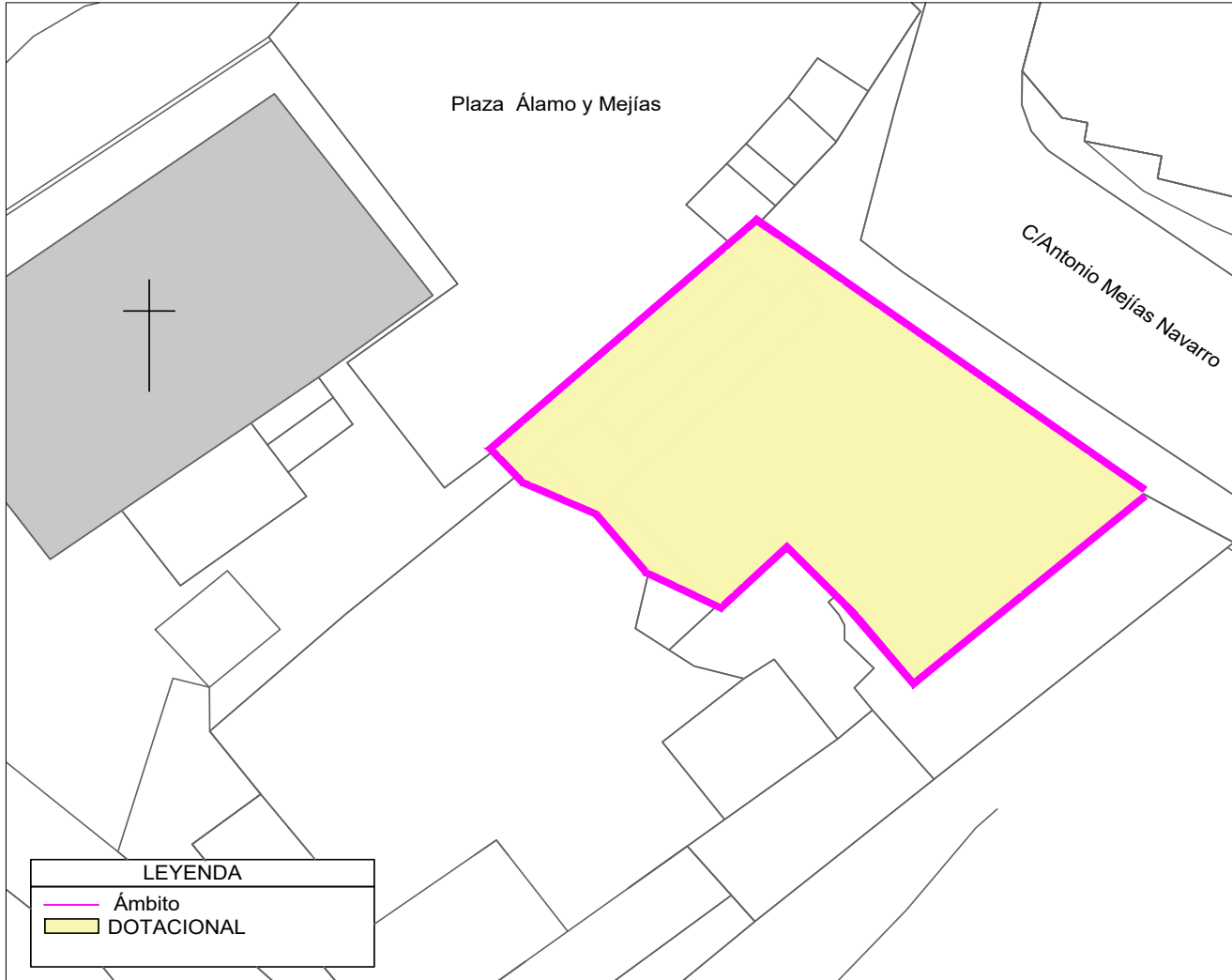


	Proyecto:	ORDENANZA PROVISIONAL MUNICIPAL PARA LA ORDENACIÓN DE LA PARCELA MUNICIPAL LOCALIZADA EN LA C/ ANTONIO MEJÍAS NAVARRO EN BARRANQUILLO ANDRÉS	Firmado:	Carina Hernández García Arquitecta Municipal.	Descripción Plano:	ALTERNATIVA 2	Fecha	Marzo 2024
			ESCALA = 1:200	Delineado:	Francisco J. Santana Sánchez		Plano Número	04

Documento firmado por:	Cargo:	Fecha/hora:
CARINA ISABEL HERNANDEZ GARCIA	Técnica Municipal	26/03/2024 09:26



W006754aa9251a0c7507e833030913H



	Proyecto:	ORDENANZA PROVISIONAL MUNICIPAL PARA LA ORDENACIÓN DE LA PARCELA MUNICIPAL LOCALIZADA EN LA C/ ANTONIO MEJÍAS NAVARRO EN BARRANQUILLO ANDRÉS	Firmado:	Carina Hernández García Arquitecta Municipal.	Descripción Plano:	MODELO DE ORDENACIÓN PROPUESTO	Fecha	Marzo 2024
		ESCALA = 1:200	Delineado:	Francisco J. Santana Sánchez		05	Piano Número	

Documento firmado por:	Cargo:	Fecha/hora:
CARINA ISABEL HERNANDEZ GARCIA	Técnica Municipal	26/03/2024 09:26